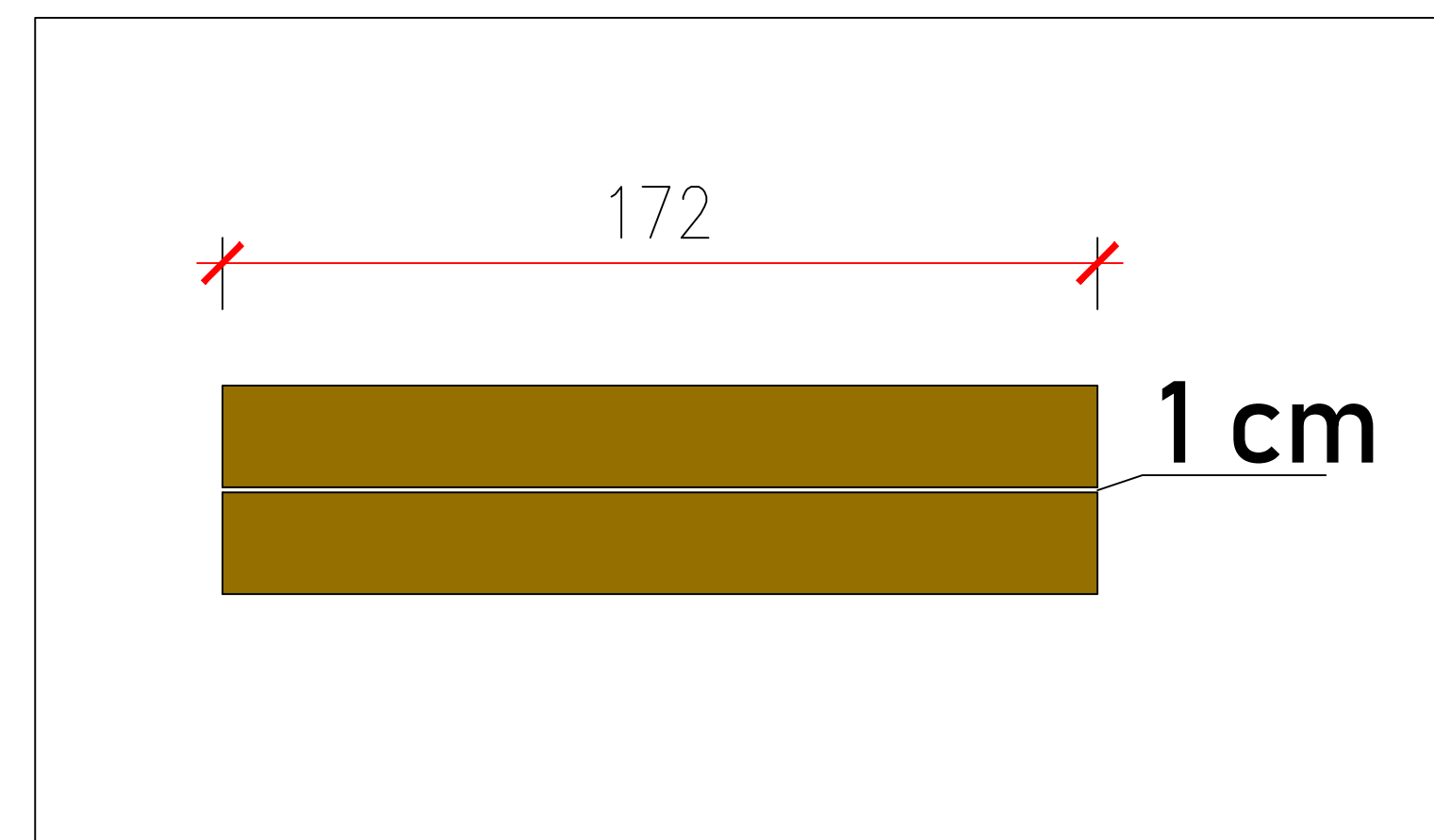
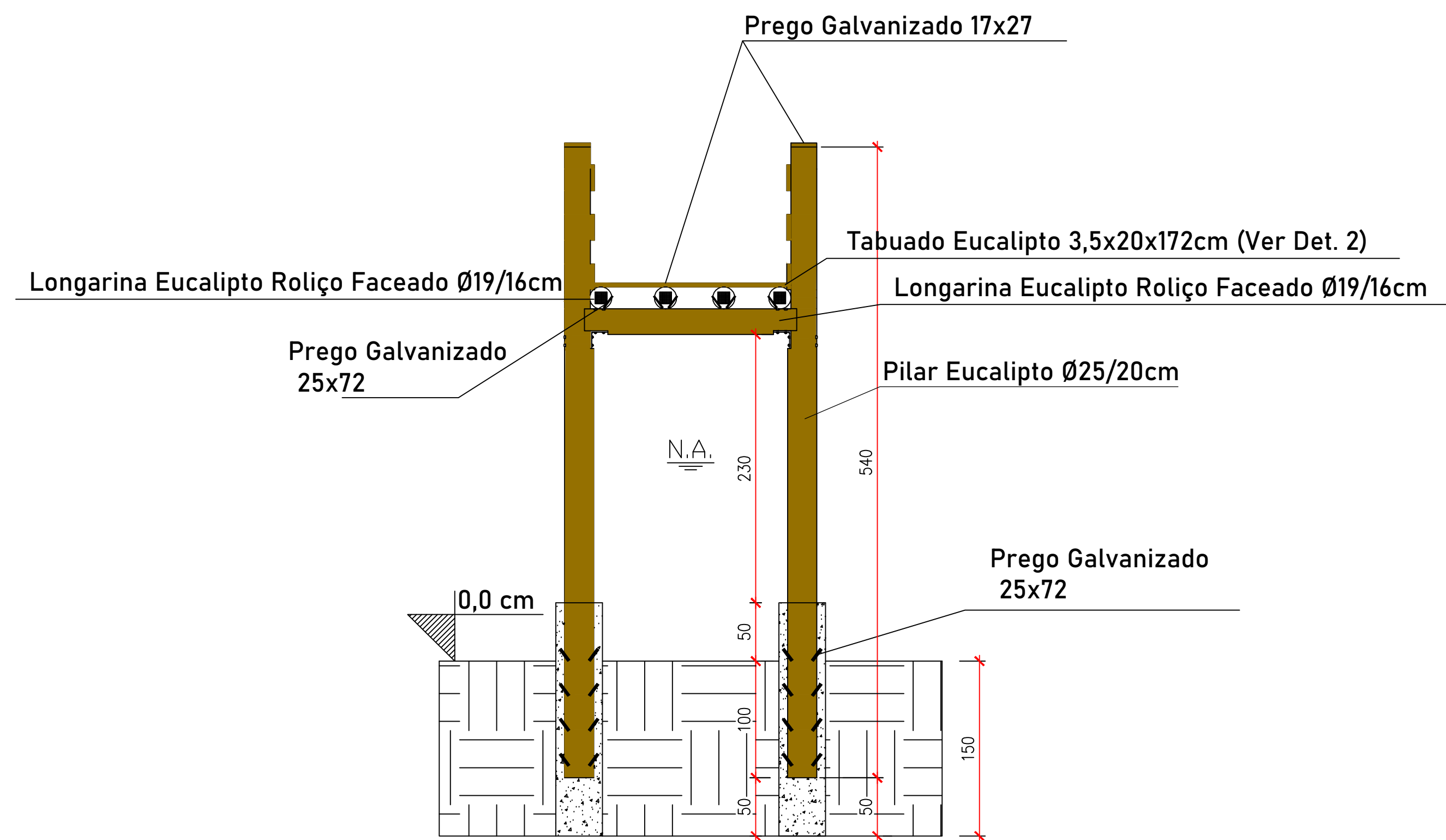


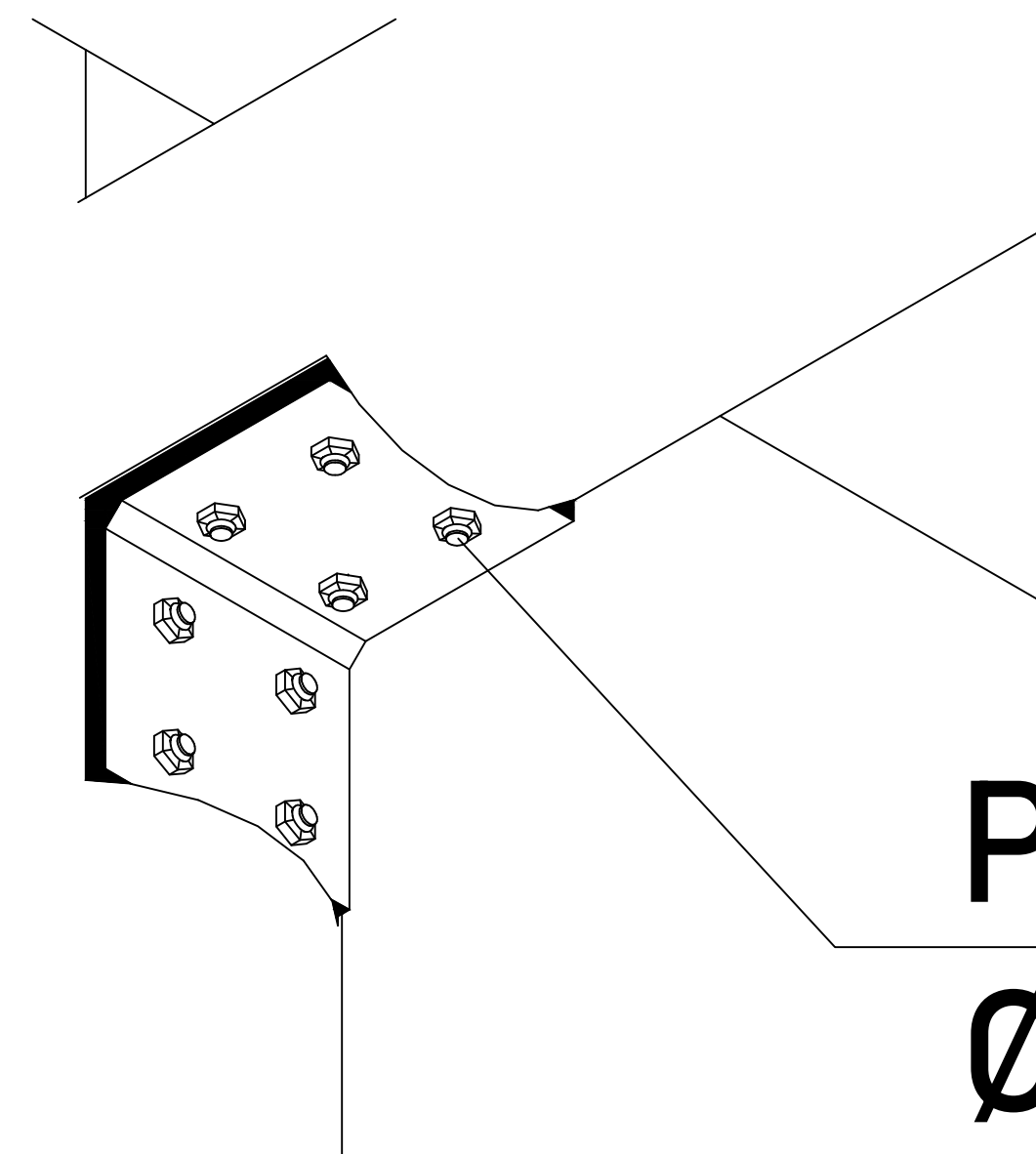
Det. 03  
Sem Escala



Det. 02  
Sem Escala



Corte BB  
Escala 1:50



Det. 1

Parafuso Francês  
Ø 1/2" x 30 cm



**PREFEITURA MUNICIPAL DE PRESIDENTE OLEGÁRIO - MG**  
CNPJ: 18.602.060/0001-40  
Praça Dr. Castilho, 10 - Bairro Centro - Presidente Olegário - MG  
engenharia@po.mg.gov.br / (34) 3811-0123

PROJETO: \_\_\_\_\_

FLÁVIO DIÓRGENES CASSIMIRO CREA: 253.560/D  
ASSESSOR DE ENGENHARIA - PREFEITURA MUNICIPAL DE PRESIDENTE OLEGÁRIO

PROJETO: \_\_\_\_\_

LUIZ FERNANDO OLIVEIRA SILVA CREA: 249.506/D  
COORDENADOR DE ENGENHARIA - PREFEITURA MUNICIPAL DE PRESIDENTE OLEGÁRIO

EXECUÇÃO: \_\_\_\_\_

NOME: \_\_\_\_\_  
ENDEREÇO: \_\_\_\_\_ CREA: \_\_\_\_\_

PROPRIETÁRIO: \_\_\_\_\_

RHENYS DA SILVA CAMBRAIA  
PREFEITO MUNICIPAL DE PRESIDENTE OLEGÁRIO - MG

PARA USO DA PREFEITURA	RECUEO FRONTAL:	CREA			
	AFASTAMENTOS LATERAIS E DE FUNDO:				
	Nº DE UNIDADES:				
	Nº DE VAGAS DE GARAGEM:				
	ZONEAMENTO:				
	COEFICIENTE DE APROVEITAMENTO:				
	TAXA DE OCUPAÇÃO:				
ALTURA DA EDIFICAÇÃO:					
PROJETO DECK DE MADEIRA		DESTINAÇÃO			
		CULTURAL			
CONTEÚDO: Detalhamento do deck de madeira		ESCALA	Nº DE PALQUETES	DATA	
INDICADA				02/05/2023	
LOGRADOURO: Avenida Dona Mindóia, nº 962, Bairro Barro Preto, Presidente Olegário - MG,		INSCRIÇÃO CADASTRAL			
ÁREA INCLUSA	ÁREA INCLUIR	ÁREA LICENCIADA	ÁREA A ACRESCER	ÁREA TOTAL	DESENHO Luiz Fernando
CONSTRUÇÃO					FOLHA
ÁREA DO TERRENO	ÁREA PROJEÇÃO OCUPAR	ÁREA CONSTRUIR	ÁREA LÍQUIDA	ÁREA TOTAL	
					01/01