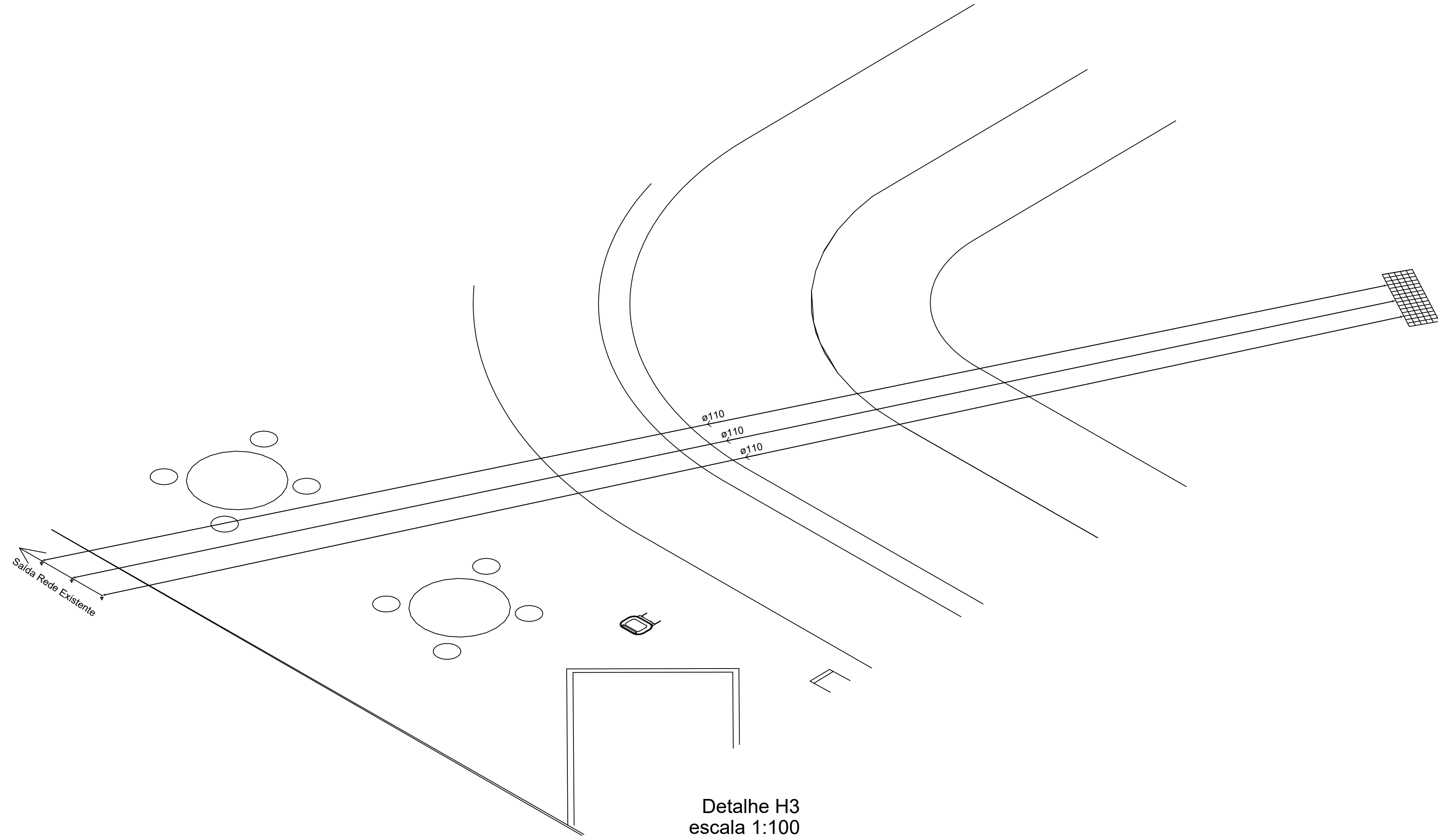
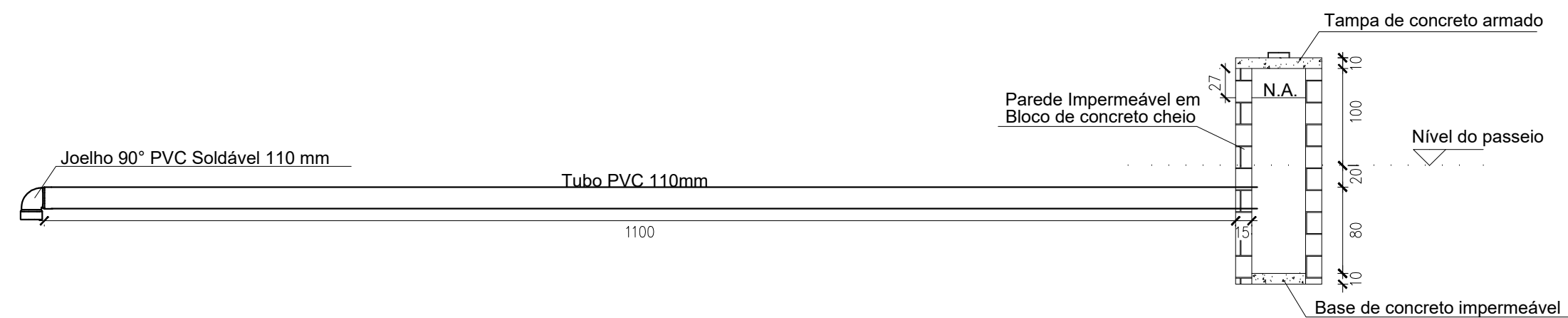


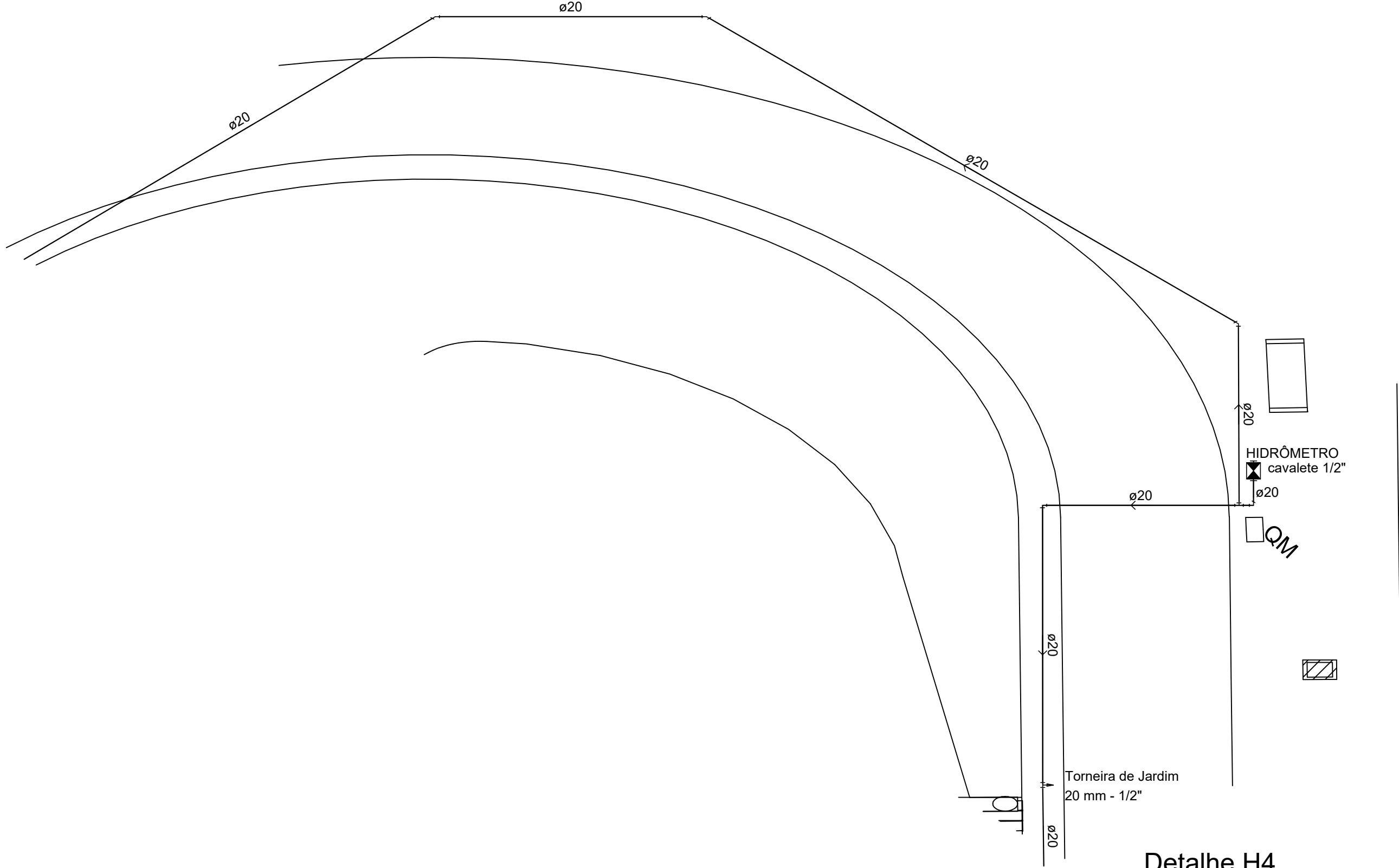
Detalhe H1  
escala 1:100



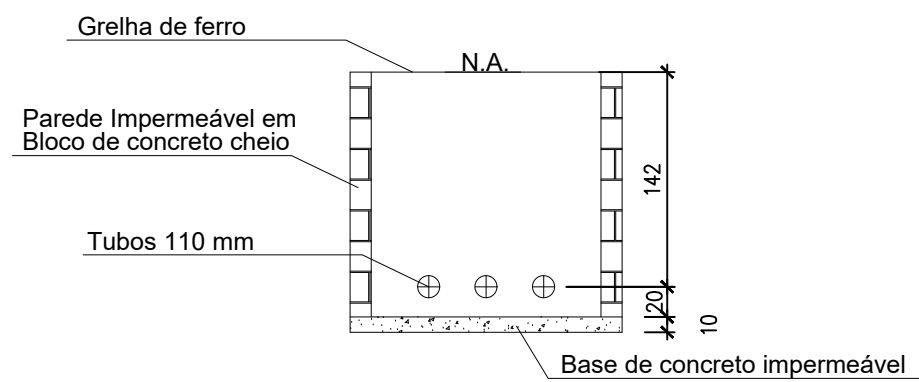
Detalhe H3  
escala 1:100



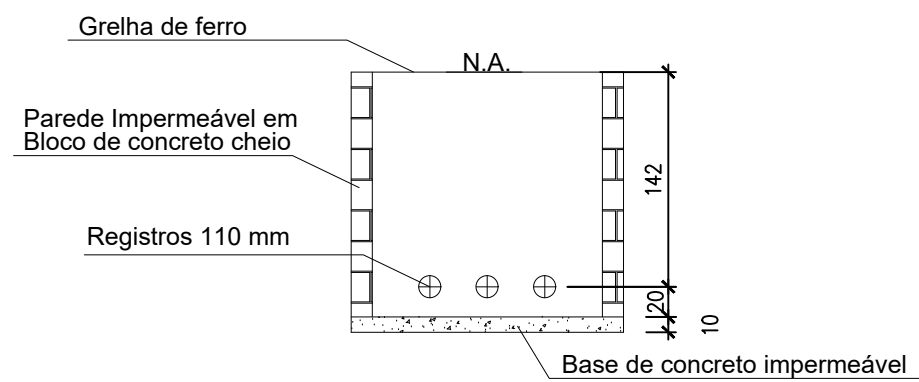
Detalhes Caixa de Captação de água  
escala 1:100



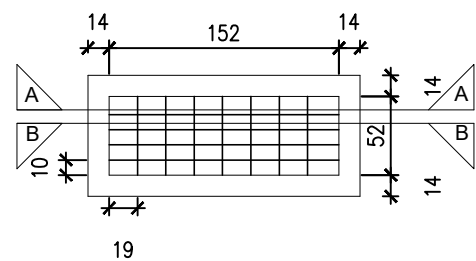
Detalhe H4  
escala 1:100



Corte AA - Extravasor  
escala 1:100



Corte BB - Extravasor  
escala 1:100



Planta baixa - Extravasor  
escala 1:100



**PREFEITURA MUNICIPAL DE PRESIDENTE OLEGÁRIO - MG**

CNPJ: 18.602.060/0001-40  
Praça Dr. Castilho, 10 - Bairro Centro - Presidente Olegário - MG  
engenharia@po.mg.gov.br / (34) 3811-0123

PROJETO: \_\_\_\_\_  
FLÁVIO DIÓRGENES CASSIMIRO CREA: 253.560/D  
ASSESSOR DE ENGENHARIA - PREFEITURA MUNICIPAL DE PRESIDENTE OLEGÁRIO

PROJETO: \_\_\_\_\_  
LUIZ FERNANDO OLIVEIRA SILVA CREA: 249.906/D  
COORDENADOR DE ENGENHARIA - PREFEITURA MUNICIPAL DE PRESIDENTE OLEGÁRIO

EXECUÇÃO: \_\_\_\_\_  
NOME: \_\_\_\_\_  
ENDEREÇO: \_\_\_\_\_ CREA: \_\_\_\_\_

PROPRIETÁRIO: \_\_\_\_\_  
RHEINYS DA SILVA CAMBRAIA  
PREFEITO MUNICIPAL DE PRESIDENTE OLEGÁRIO - MG

PARA USO DA PREFEITURA:	RECUE FRONTAL:	CREA		
	AFASTAMENTOS LATERAIS E DE FUNDO:			
	Nº DE UNIDADES:			
	Nº DE VAGAS DE GARAGEM:			
	ZONAMENTO:			
	COEFICIENTE DE APROVEITAMENTO:			
	TAXA DE OCUPAÇÃO:			
	ALTURA DA EDIFICAÇÃO:			
PROJETO HIDRÁULICO				DESTINAÇÃO
				INSTITUCIONAL
CONTEÚDO: Corte AA, Corte BB e detalhes.				ESCALA
				INDICADA
				DATA
LOGRADOURO: Avenida Dona Mindaia, nº 962, Bairro Barro Preto, Presidente Olegário - MG.				INSCRIÇÃO CADASTRAL
ÁREA INCLUSA	ÁREA INCLUIR	ÁREA LICENCIADA	ÁREA A ACRESCER	ÁREA TOTAL
CONSTRUÇÃO				DESENHO
				Luiz Fernando
ÁREA DO TERRENO	ÁREA PROJEÇÃO OCUPAR	ÁREA CONTRUIR	ÁREA LÍQUIDA	ÁREA TOTAL
5.180 m²				03/06